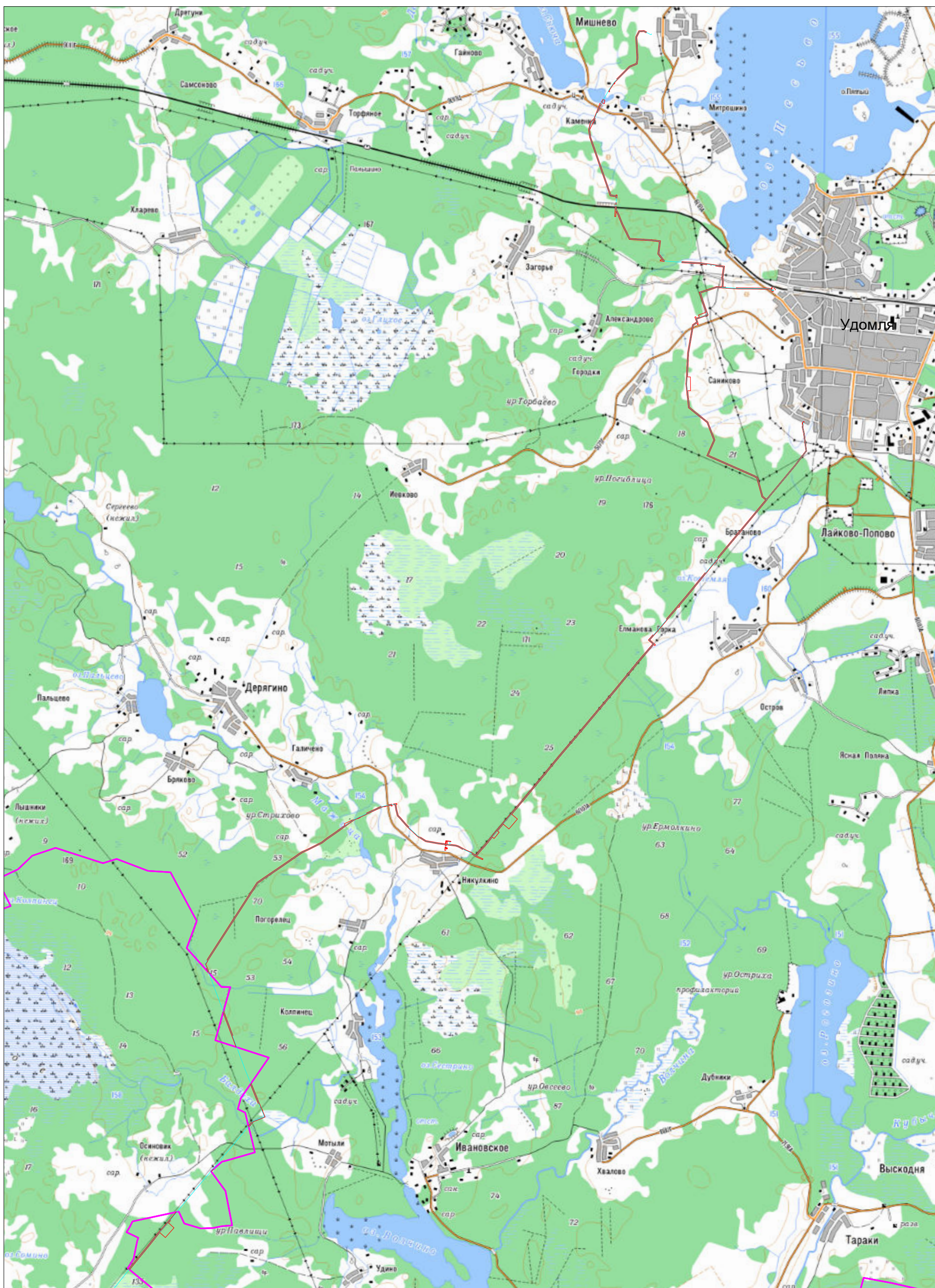


# Схема расположения границ публичного сервитута



Условные обозначения

- проектные границы публичного сервитута;
- установленные границы административно-территориальных образований
- проектное местоположение инженерного сооружения
- 69:06:0000012:246 - граница существующих земельных участков, учтенных в Едином государственном геостре недвижимости
- 69:35:0000021 - границы и номер кадастрового квартала
- 1 - характерная точка и номер проектных границ публичного сервитута

М 1:50000



Хема собищення листой

69:35:0000016:885

Тверская область,  
Удомельский городской округ

69:35:0161401

69:35:0161402

д. Мишнево

69:35:0163402

69:35:0000016:885

69:35:0000011:225

69:35:0000016

69:35:0000016:728

69:35:0163403

69:35:0000016:885

69:35:0163501

69:35:0000000:10242

д. Каменка

69:35:0161502

69:35:0000016:872

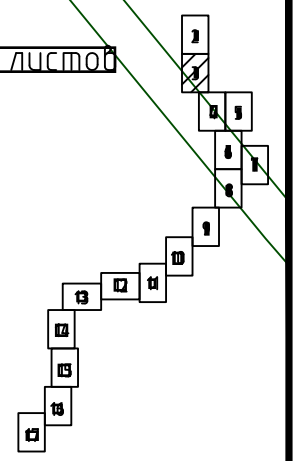
69:35:0000016:873

М 1:4000

Условные обозначения представлены на листе 1

Изм	Кол	Лист	№ док	Подпись	Дата

Лист	1
------	---



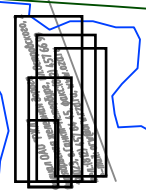
69:35:0000016:873

69:35:0000016

Тверская область,  
Удомельский городской округ



69:35:0000016:87



69:35:0164001

69:35:0163701

69:35:0000016:490

69:35:0000016:456

69:35:0000011:205

69:35:0000020

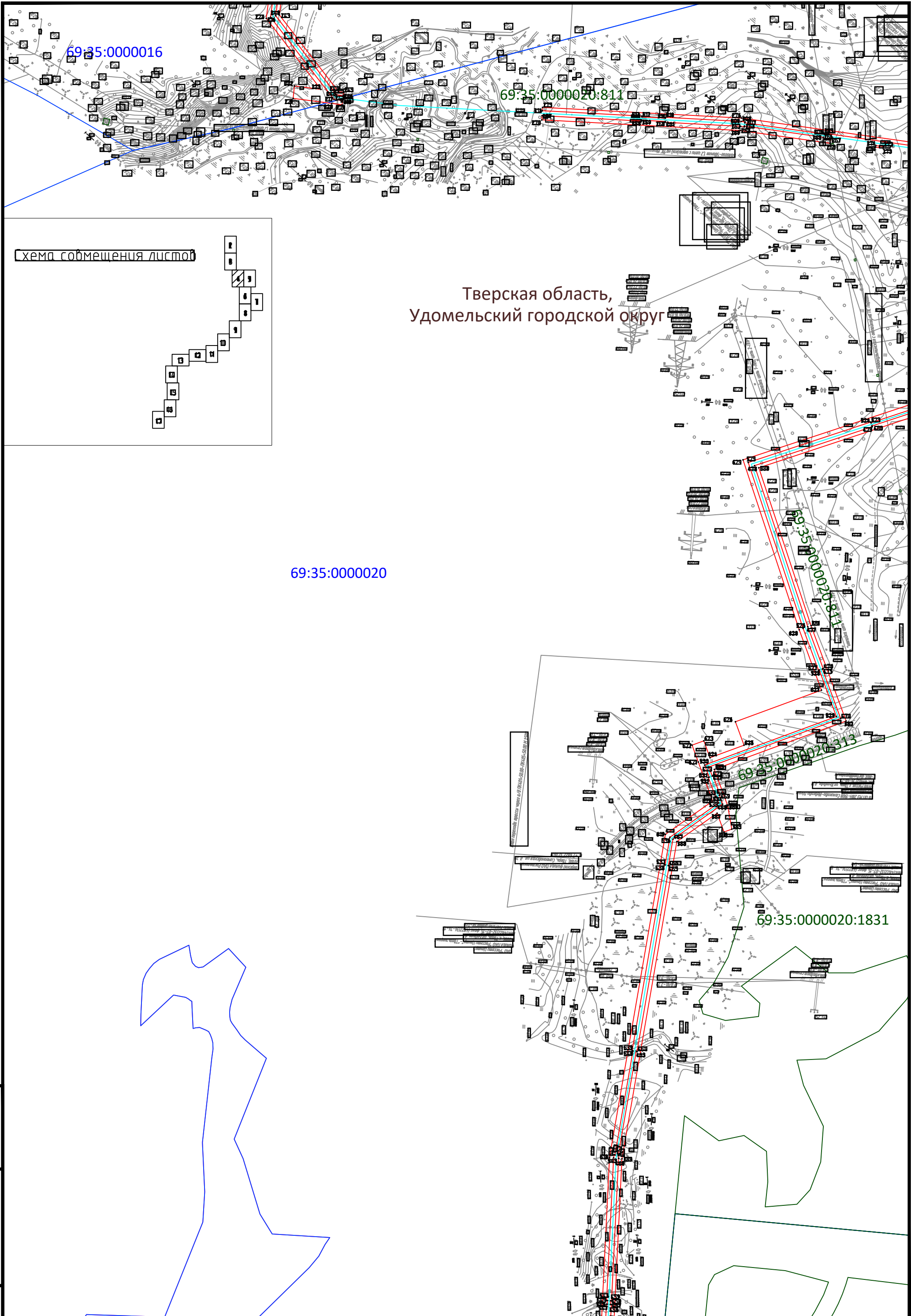
М 1:4000

Условные обозначения представлены на листе 1

Изм	Кол	Лист	№ док	Подпись	Дата

Лист  
В

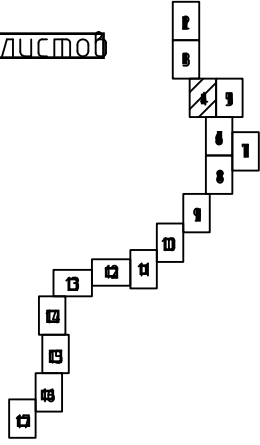




69:35:0000016

69:35:0000020:811

схема размещения листов



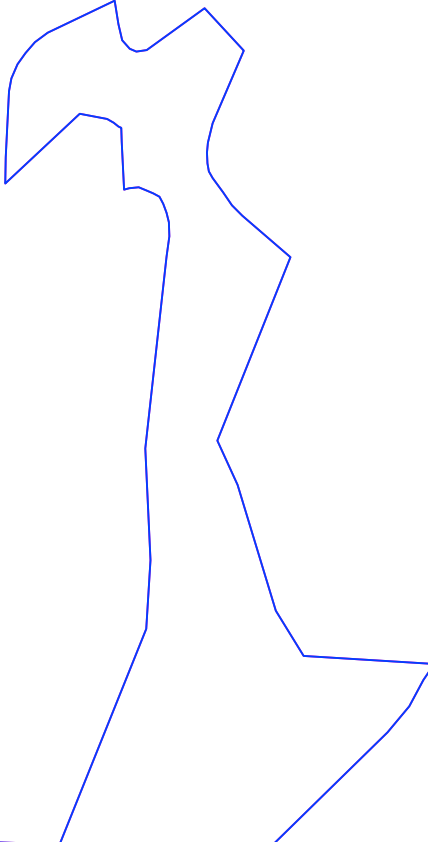
Тверская область,  
Удомельский городской округ

69:35:0000020

69:35:0000020:811

ИЗМЕНЕНИЕ ПЛОщади участка в соответствии с проектом

69:35:0000020:1831



№ листа	№ листа	№ листа

М 1:4000

Условные обозначения представлены на листе 1

Изм	Кол	Лист	№ док	Подпись	Дата

Лист 1



Тверская область,  
Удомельский городской округ

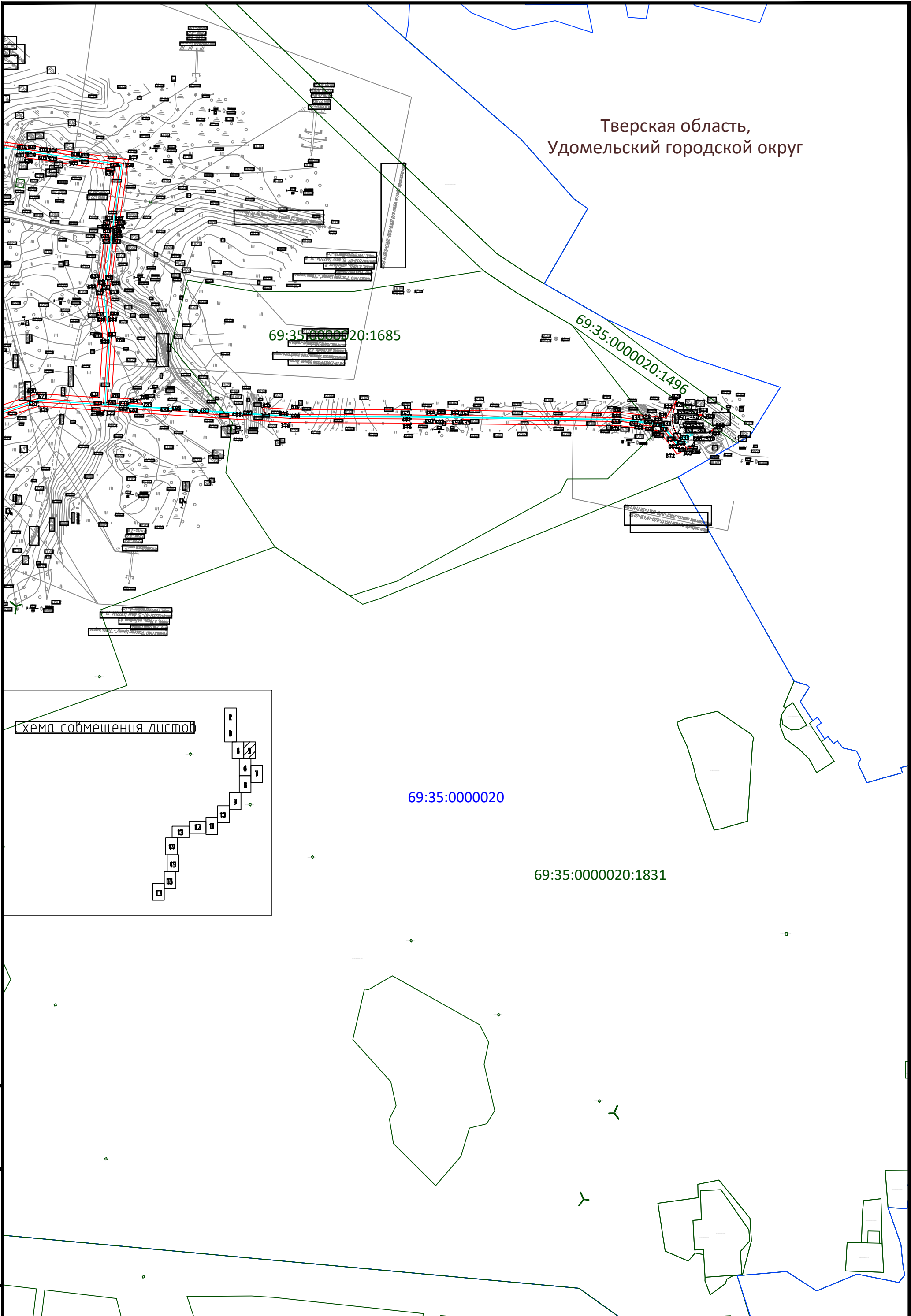
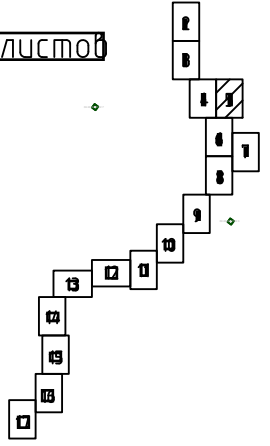


Схема совмещения листов



М 1:4000

Условные обозначения представлены на листе 1

Изм	Код	Лист	№ док	Подпись	Дата

Лист  
8



69:48:0080101:413

г. Удомля

69:48:0080101

69:35:0000020

69:35:0000020:411

69:35:0000020:811

Тверская область,  
Удомельский городской округ

М 1:4000

Условные обозначения представлены на листе 1

Изм	Кол	Лист	№ док	Подпись	Дата

Лист  
8



Хема собмещения листов

д. Санниково  
69:35:0200000

69:48:0080101

69:48:0080238

Тверская область,  
Удомельский городской округ

69:35:0000020

69:35:0000020:1702

М 1:4000

Условные обозначения представлены на листе 1

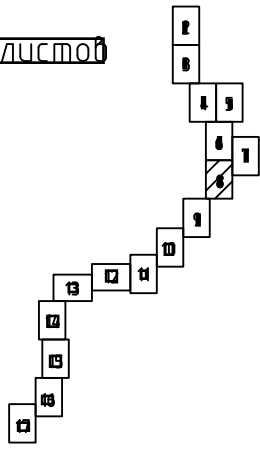
Изм	Кол	Дата	№ док	Подпись	Имя

Лист

1



Хема размещения листов



Тверская область,  
Удомельский городской округ

69:35:0000020

69:35:0000020:322

д. Братаново

69:35:0200601

М 1:4000

Условные обозначения представлены на листе 1

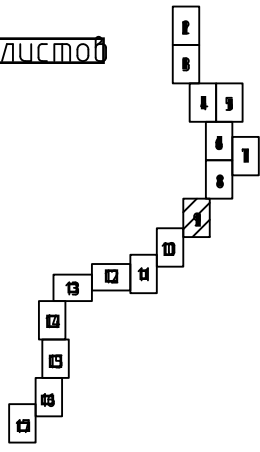
Изм	Кол	Лист	№ док	Подпись	Дата

Лист

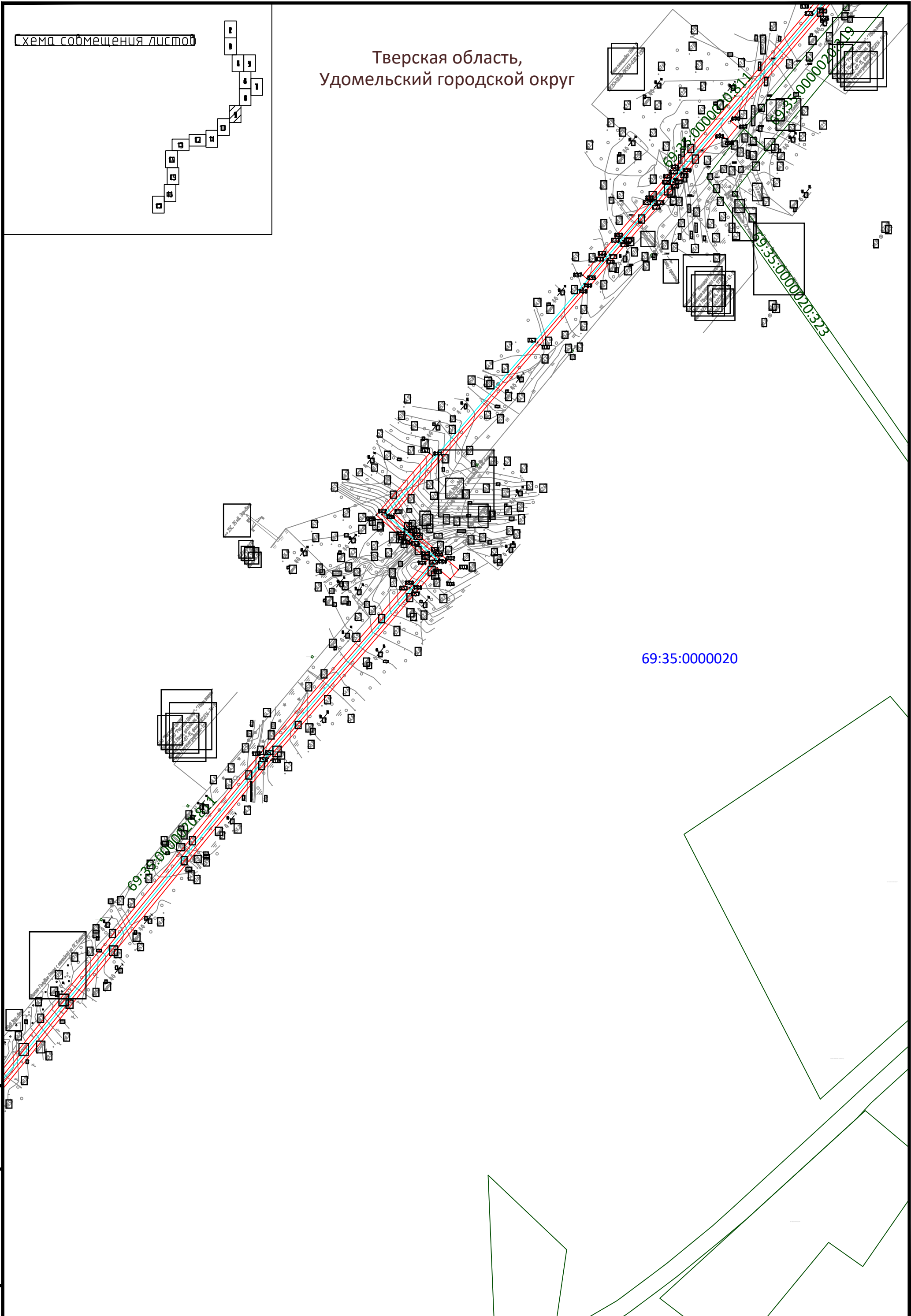
8



Хема собмещения листов



# Тверская область, Удомельский городской округ



69:35:000020

Вид листа
Лист
Лист

М 1:4000

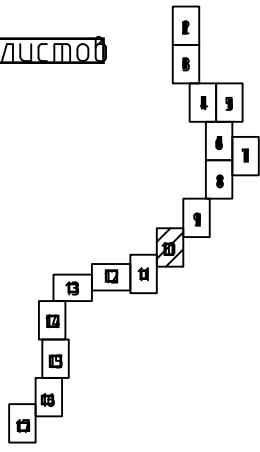
Условные обозначения представлены на листе 1

Изм	Кол	Лист	№ док	Подпись	Дата


Лист  
8



Хема розміщення листів



Тверська область,  
Удомельський міський округ



Вид ліній
Об'єкти
Висота

М 1:4000

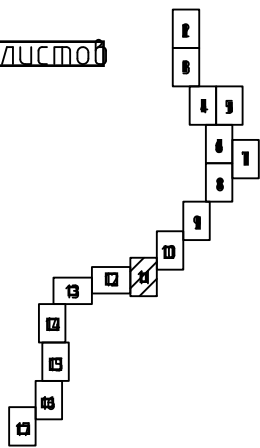
Умовні позначення представлені на листі 1

Ізм	Код	Лист	№ док	Подпис	Дата

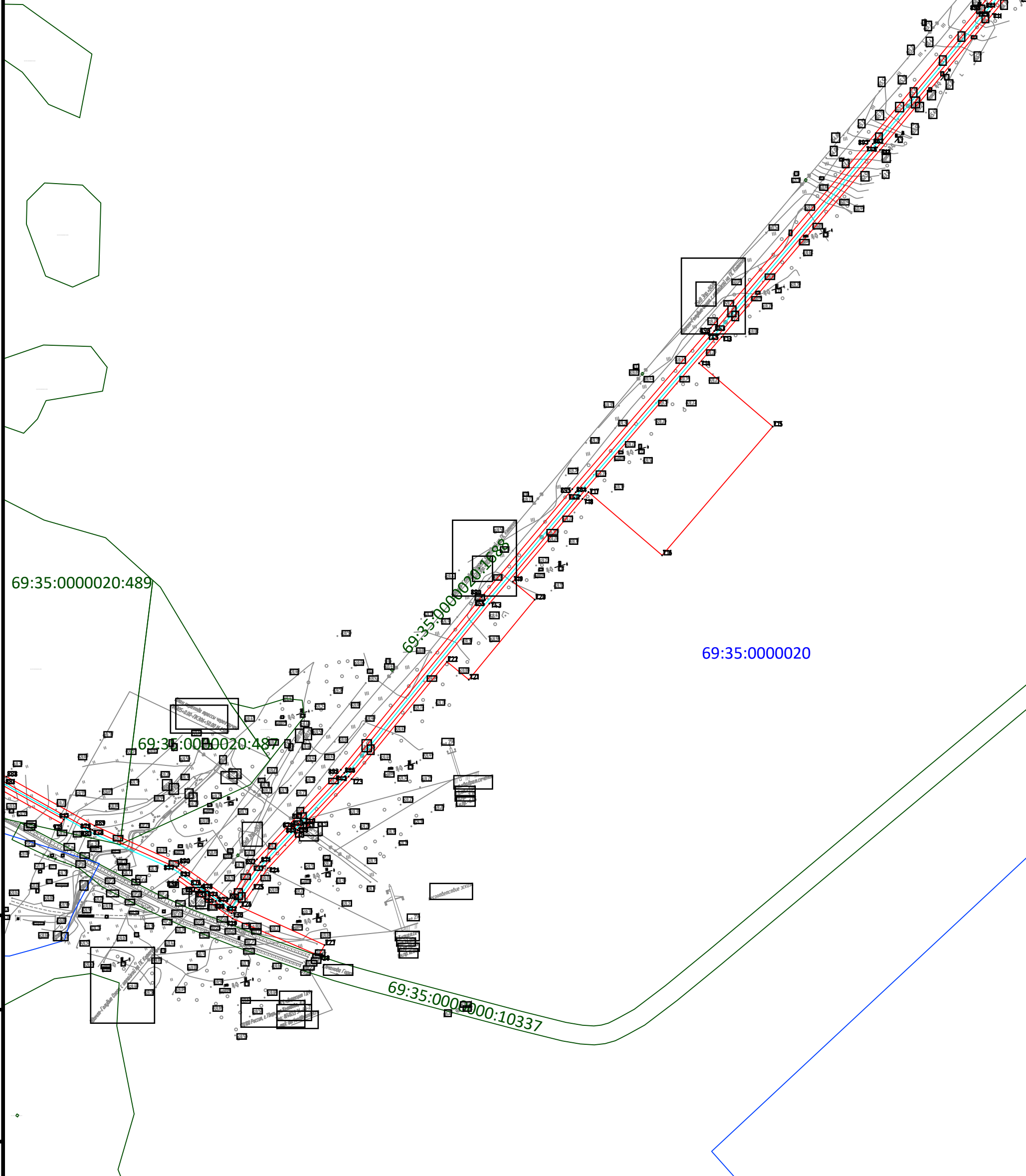
Лист
1



Хема размещения листов



Тверская область,  
Удомельский городской округ



ЭЗМ  
КОЛЧ  
ЛУС  
№ ДОК  
ПОДРУС  
ПЛАМ

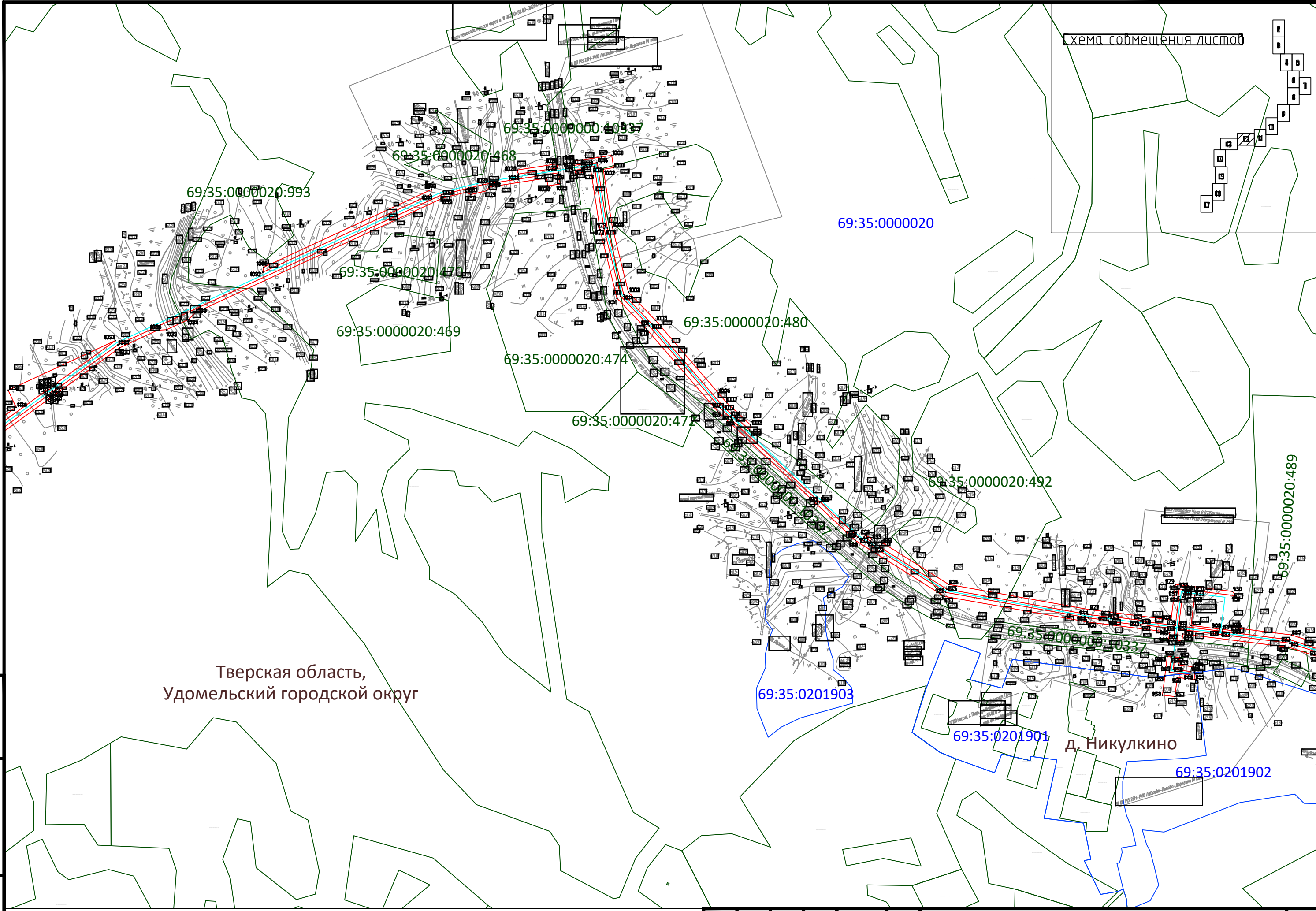
М 1:4000

Условные обозначения представлены на листе 1

ЭЗМ	КОЛЧ	ЛУС	№ ДОК	ПОДРУС	ПЛАМ
-----	------	-----	-------	--------	------

Лист  
1





Тверская область,  
Удомельский городской округ

Д. Никулкино

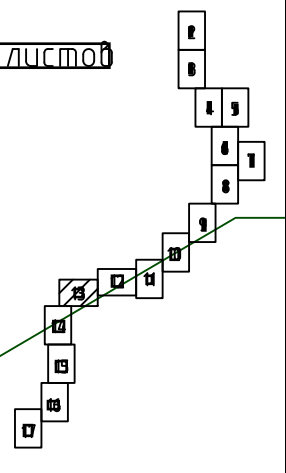
М 1:4000

Условные обозначения представлены на листе 1

Изм.	Колуч.	Лист	№ доку	Подпись	Дата

Лист  
1

Схема размещения листов



Тверская область,  
Удомельский городской округ

69:35:0000020

69:35:0000020:420

69:35:0000020:424

69:35:0000020:421

69:35:0000020:422

69:35:0000020:407

69:35:0000020:396

69:35:0000020:1688

69:35:0000020:1688

М 1:4000

Условные обозначения представлены на листе 1

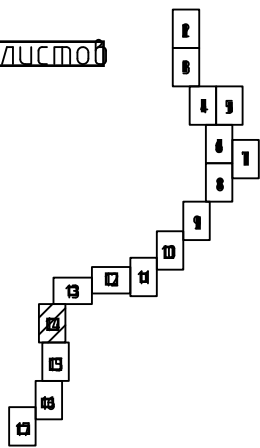
Лист № 0001  
Лист № 0002  
Лист № 0003

ИЗМ.	КОЛ-ВО	ЛИСТ	№ ДОК.	ПОДПИСЬ	ДАТА

Лист  
13



Хема размещеня листов



Тверская область,  
Удомельский городской округ

69:35:000020

Тверская область,  
Вышневолоцкий городской округ

69:06:000011

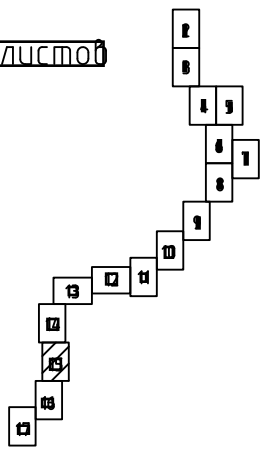
М 1:4000

Условные обозначения представлены на листе 1

Изм	Кол	Лист	№ док	Подпись	Дата

Лист  
14

Хема размешчания лістоў



Тверская область,  
Удомельский городской округ

Тверская область,  
Вышневолоцкий городской округ

69:06:0000011

69:06:0000012

69:35:0000020

69:06:0000000:1237

69:06:0000000:1237

М 1:4000

Условные обозначения представлены на листе 1

Изм.	Код	Дата	№ док.	Подпись	Имя

Лист

Б



Тверская область,  
Вышневолоцкий городской округ

69:06:0000012:282

69:06:0000012

69:06:0000012:280

69:06:0000000:1237

69:06:0000000:1237

69:35:0000020:121  
E3 69:35:0000000:43

Тверская область,  
Удомельский городской округ

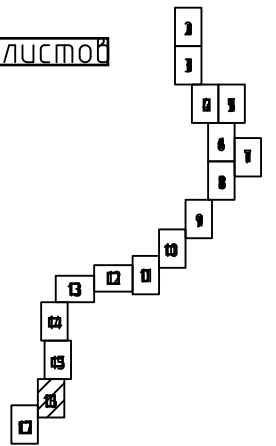
69:35:0000020

69:06:0000000:1240

69:06:0000012:281

69:06:0000000:1240

Схема совмещения листов



Безымянный
Безымянный
Безымянный

М 1:4000

Условные обозначения представлены на листе 1

Изм	Кол	Лист	№ док	Подпись	Дата

Лист

16

69:06:0000012:375

Тверская область,  
Вышневолоцкий городской округ

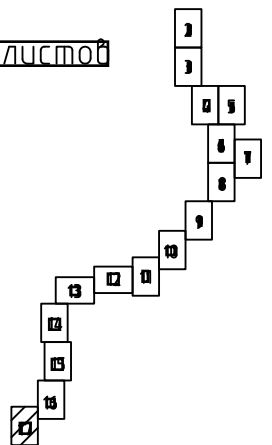
69:06:0000012

69:06:0000000-1240

Тверская область,  
Удомельский городской округ

69:35:0000020

схема совмещения листов



Экз. № 1/10  
Лист № 1/10  
Лист № 1/10

М 1:4000

Условные обозначения представлены на листе 1

Изм.	Кол.	Лист	№ док.	Подпись	Дата

Лист