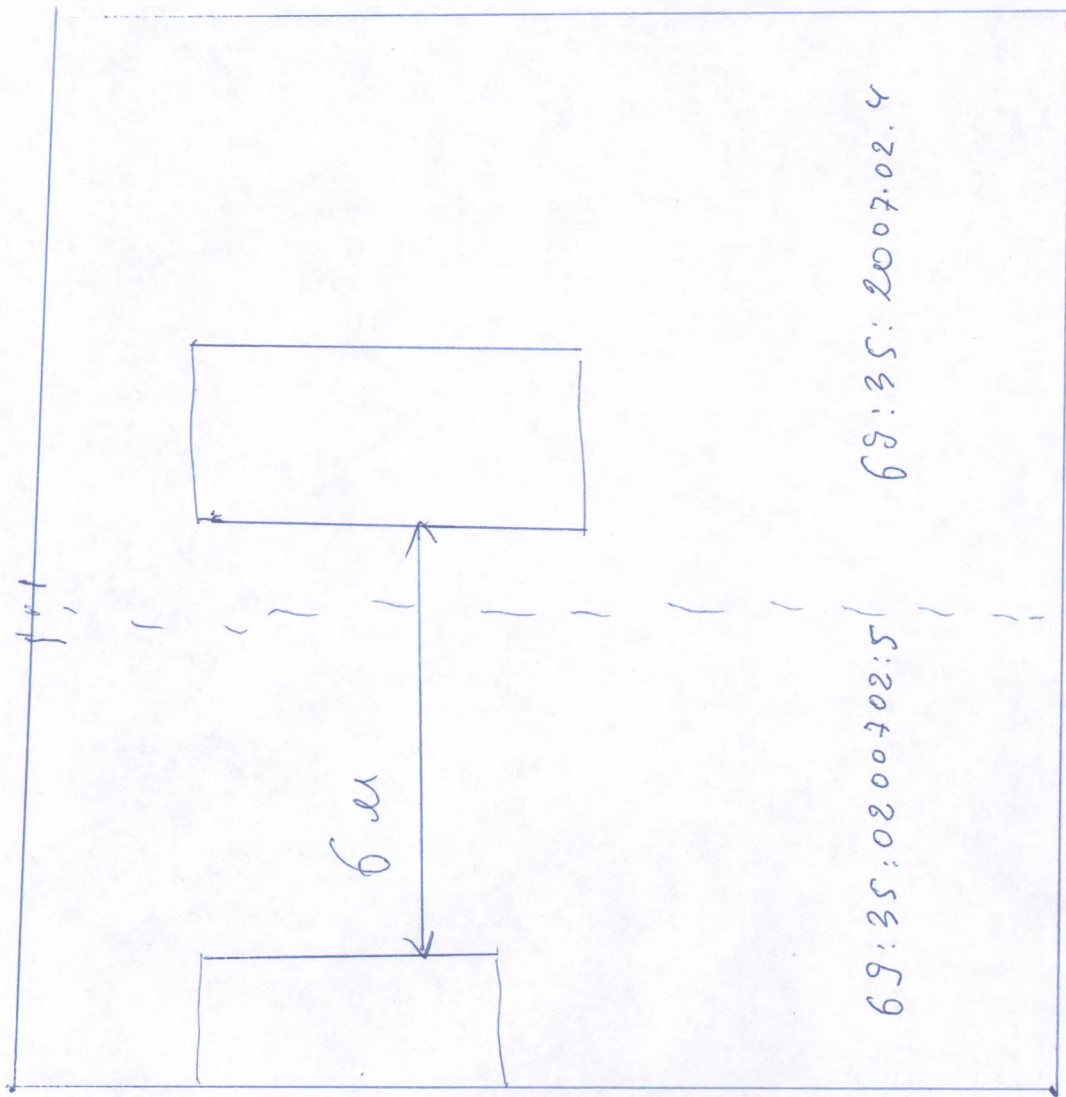


зона

c



3

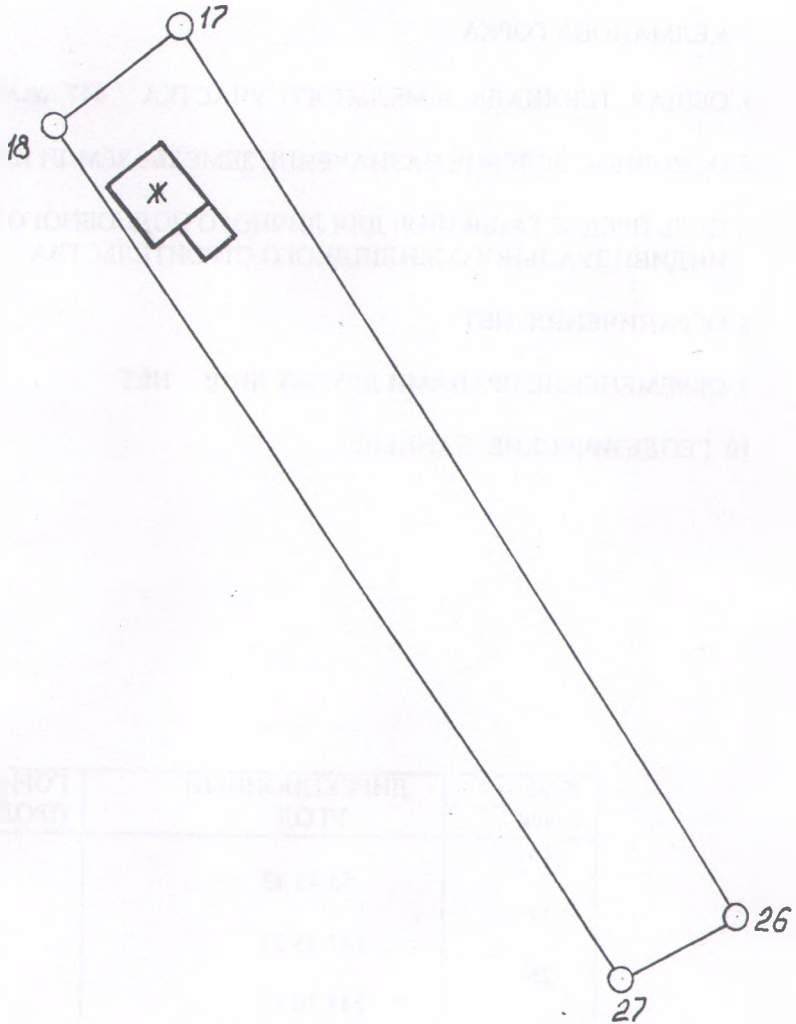
3

69:35:0200702:5

69:35:2007.02.4

102

П Л А Н



М 1:500


11. ОПИСАНИЕ ГРАНИЦ СМЕЖЕСТВ:

- | | | |
|--------------|--------------------------|--------------------------|
| 17-26 | ЗЕМЛЕПОЛЬЗОВАНИЕ | <i>Шербакова Г.И.</i> |
| 26-27, 18-17 | ЗЕМЛИ ОБЩЕГО ПОЛЬЗОВАНИЯ | <i>см.</i> |
| 27-18 | ЗЕМЛЕПОЛЬЗОВАНИЕ | <i>Трапезникова Л.Б.</i> |

Съемка выполнена по состоянию на *10.04.1999г.*

Руководитель комитета по земельным ресурсам и землеустройству

Гурин
----- Н.В.ГУРИНА
Генеральный инст
16.02.01.



ПК «Тверь»

Цветков
----- Ю.А.ЦВЕТКОВ